



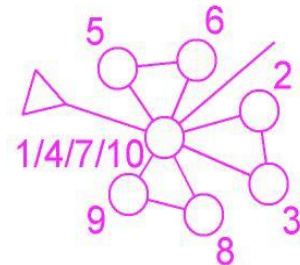
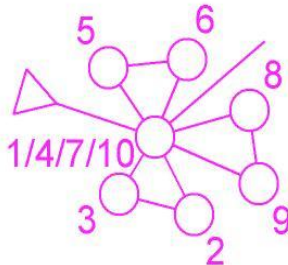
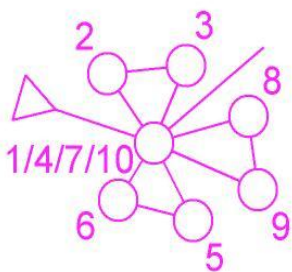
ПРИЛОЖЕНИЕ №1

к условиям проведения соревнований по спортивному ориентированию

Старт находится в северо-западной части лагеря.
Финиш – на главной поляне.

Старт начинается в 10:00 и заканчивается в 11:00 17-го апреля 2011 г. Участники стартуют живой очередью с интервалом 1 мин. Большая просьба не задерживать старт!!! Не думайте, что «Я стартую позже и мне будет легче проходить дистанцию». На дистанции рассеивание, две «бабочки» и 32 варианта дистанции. Так что кто раньше регистрируется и стартонёт у того и будет преимущество.

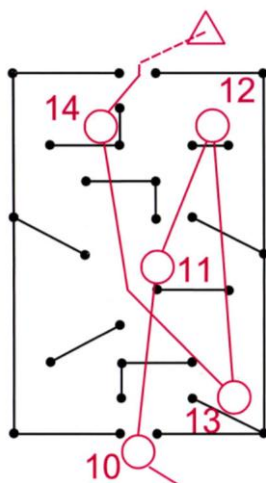
Что такое «бабочка»:



Как видно из рисунка, центральное КП проходится 4 раза. Так называемые петли (1-2-3КП; 4-5-6КП; 7-8-9КП) могут меняться очередностью, т.е., к примеру, один участник после 1-го КП идёт на 2-е, другой — на 5-е, но в карте у каждого участника будет чётко указано на какую из петель он идёт. И не жульничайте, отмечайтесь на КП в строго заданном картой порядке, если вы возьмёте КП не в своём порядке — электронная отметка всё заметит и вы будете сняты.

На дистанции будьте предельно внимательны, т. к. всего 43 КП на 1,5 км. КП много и они рядом, постарайтесь не запутаться, для этого не бегите сразу, не разобравшись в дистанции.

Что такое лабиринт:



На рисунке изображён самый простой лабиринт. На местности будет искусственный лабиринт. Будет 16 КП, все они будут без номеров, поэтому ориентироваться надо будет очень внимательно, чтобы точно знать, что это КП ваше. Порядок прохождения тоже будет чётко задан. Т. к. КП много, то в карте будет много пересечений линий, соединяющих КП, будьте внимательны.

Масштаб в лабиринте будет 1:50 (в 1 см — 0,5 м). Лабиринт напечатан с обратной стороны карты.

Отметка на всей дистанции будет электронная+компостера. Не забывайте заполнять карточки.

Стоимость одного Чипа 70 грн., поэтому в случае утери Чипа его стоимость возмещается участником. Старайтесь не терять!